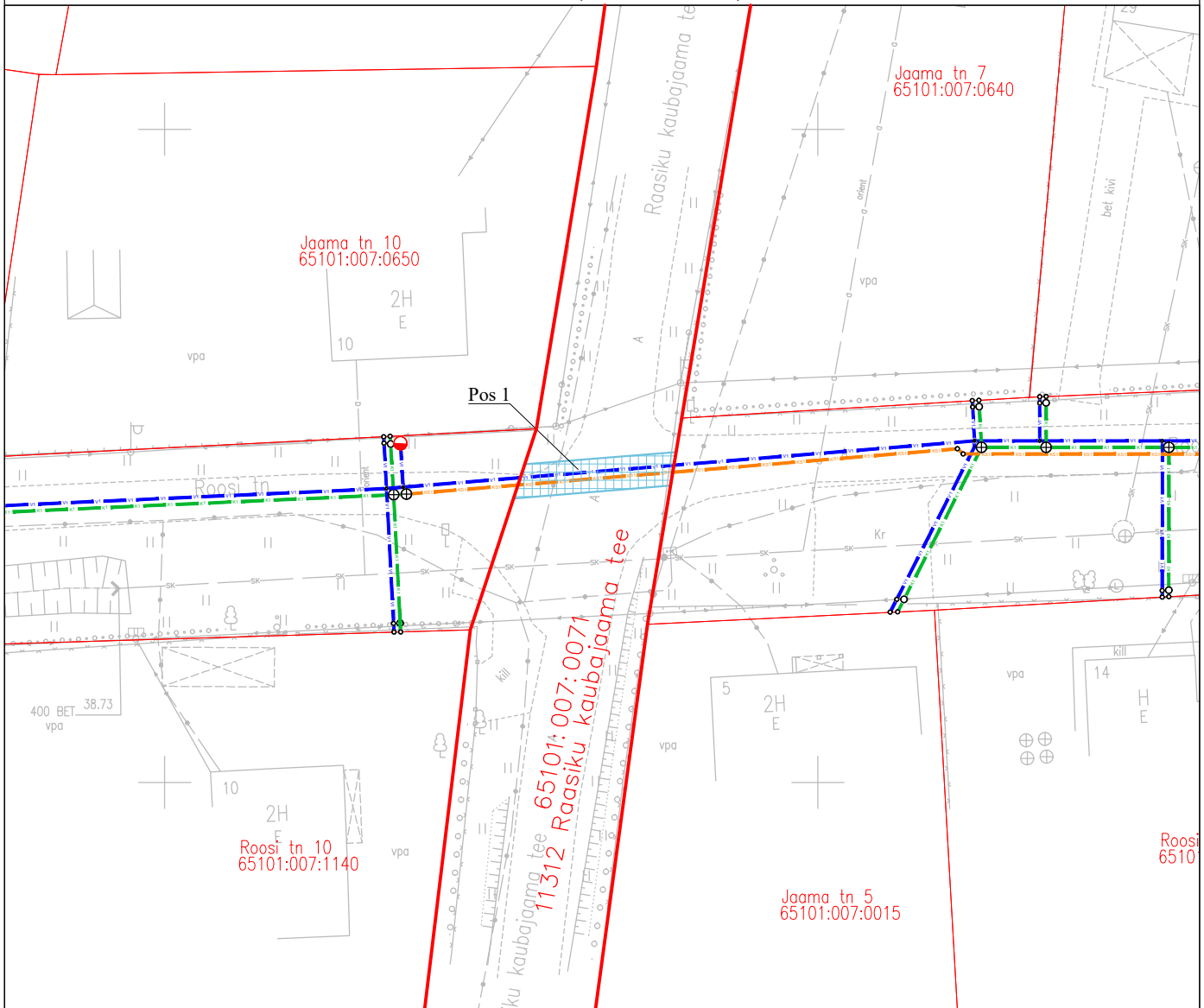


Kinnistu isikliku kasutusõiguse ala plaan

M 1:500 (1 cm = 5.0 m)



ISIKLIKU KASUTUSÕIGUSE SEADMISE LEPINGU LISA
ISIKLIKU KASUTUSÕIGUSE SEADMISE PLAAN. JOONIS (M 1:500)

Keskkond & Partnerid OÜ, töö nr. 067/2024,
Raasiku aleviku vee- ja kanalisatsioonitorustikud

LEPPEMÄRGID:

- Katastriüksuse piir
- Olemasolev madalpingeõhuliin
- Olemasolev madalpingekaabel
- Olemasolev sidekaabel
- SK — Olemasolev sademeveetorustik

- V1 — Projekteeritud veetorustik
- K1 — Projekteeritud isevoolne kanalisatsioonitorustik
- KS1 — Projekteeritud survekanalisatsioonitorustik
- ▨ Isikliku kasutusõiguse ala

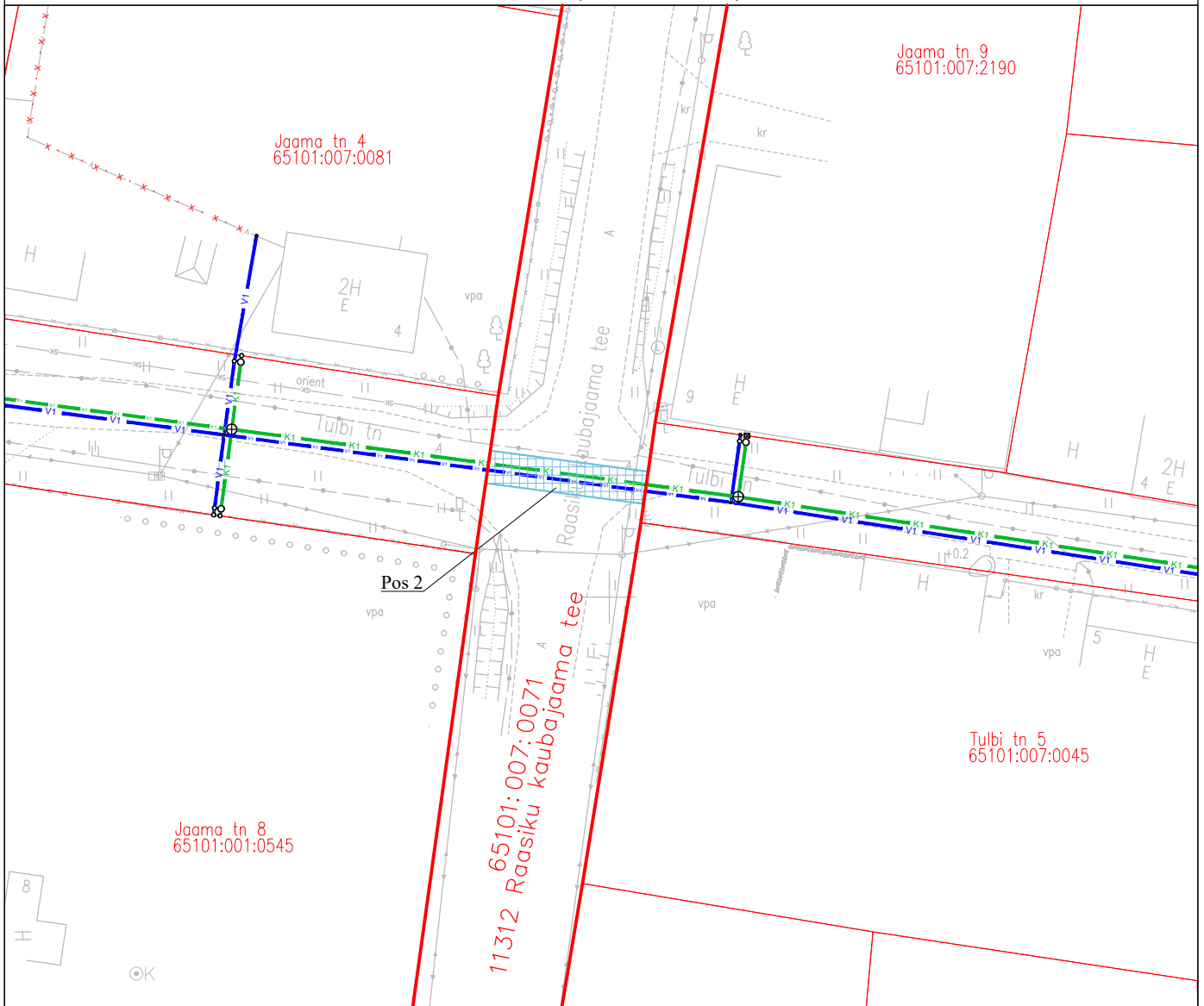


Jrk nr	IKÕ ala POS nr (plaanil)	Kinnistu registriosa number	Katastriüksuse tunnus, nimi ja sihtotstarve;	Asukoht riigitee (nr ja nimi) suhtes (lõigu algus ja lõpp km);	Ala pindala ruutmeeetrites m ²
1.	Pos 1	12557250	65101:007:0071, 11312 Raasiku kaubajaama tee; transpordimaa 100%	11312 Raasiku kaubajaama tee 0,11 km.-l	30,1 m ²

Koostas: Hanno Koha
Projekteerija

Kinnistu isikliku kasutusõiguse ala plaan

M 1:500 (1 cm = 5.0 m)




ISIKLIKU KASUTUSÕIGUSE SEADMISE LEPINGU LISA
ISIKLIKU KASUTUSÕIGUSE SEADMISE PLAAN. JOONIS (M 1:500)

Keskkond & Partnerid OÜ, töö nr. 067/2024,
Raasiku aleviku vee- ja kanalisatsioonitorustikud

LEPPEMÄRGID:

- Katastriüksuse piir
- Olemasolev madalpingeõhuliin
- Olemasolev madalpingekaabel
- Olemasolev sidekaabel
- Olemasolev sademeveetorustik

- V1 Projekteeritud veetorustik
- K1 Projekteeritud isevoolne kanalisatsioonitorustik
- KS1 Projekteeritud survekanalisatsioonitorustik
- Isikliku kasutusõiguse ala

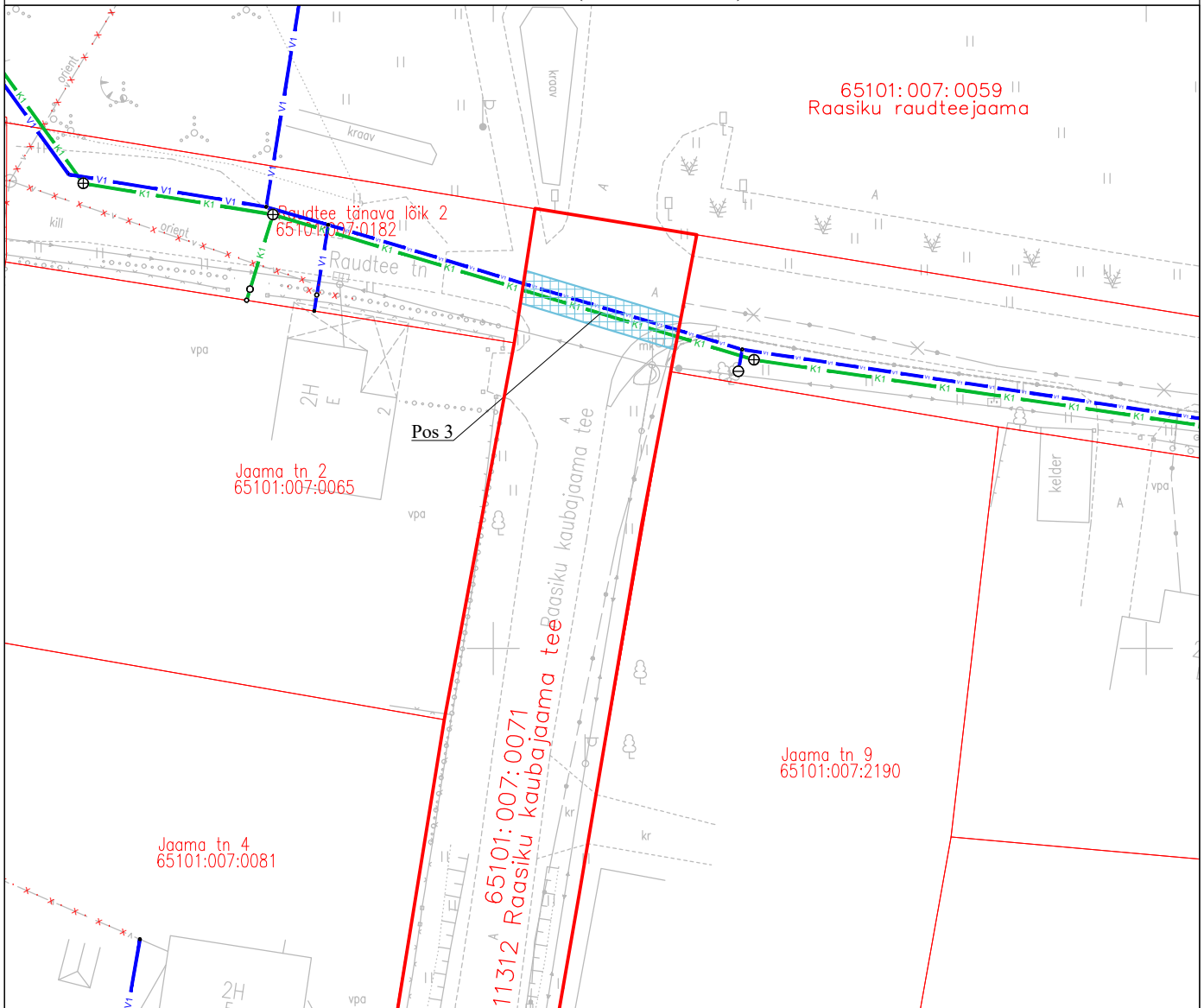


Jrk nr	IKÕ ala POS nr (plaanil)	Kinnistu registriosa number	Katastriüksuse tunnus, nimi ja sihtotstarve;	Asukoht riigitee (nr ja nimi) suhtes (lõigu algus ja lõpp km);	Ala pindala ruutmeetrites m ²
1.	Pos 2	12557250	65101:007:0071, 11312 Raasiku kaubajaama tee; transpordimaa 100%	11312 Raasiku kaubajaama tee 0,20 km.-l	30,6 m ²

Koostas: Hanno Koha
Projekteerija

Kinnistu isikliku kasutusõiguse ala plaan

M 1:500 (1 cm = 5.0 m)




ISIKLIKU KASUTUSÕIGUSE SEADMISE LEPINGU LISA
ISIKLIKU KASUTUSÕIGUSE SEADMISE PLAAN. JOONIS (M 1:500)

Keskkond & Partnerid OÜ, töö nr. 067/2024,
Raasiku aleviku vee- ja kanalisatsioonitorustikud

LEPPEMÄRGID:

- Katastriüksuse piir
- ← Olemasolev madalpingeõhuliin
- ← Olemasolev madalpingekaabel
- Olemasolev sidekaabel
- SK — Olemasolev sademeveetorustik

- V1 — Projekteeritud veetorustik
- K1 — Projekteeritud isevoolne kanalisatsioonitorustik
- KS1 — Projekteeritud survekanalisatsioonitorustik
- ▨ Isikliku kasutusõiguse ala



Jrk nr	IKÕ ala POS nr (plaanil)	Kinnistu registriosa number	Katastriüksuse tunnus, nimi ja sihtotstarve;	Asukoht riigitee (nr ja nimi) suhtes (lõigu algus ja lõpp km);	Ala pindala ruutmeeetrites m ²
1.	Pos 3	12557250	65101:007:0071, 11312 Raasiku kaubajaama tee; transpordimaa 100%	11312 Raasiku kaubajaama tee 0,27 km.-l	30,7 m ²

Koostas: Hanno Koha
Projekteerija